



عاشوراء الحزن والدمعة

ارس؛ سرزمین زیبایيها

مجموعه آثار تاریخی و طبیعی منطقه آزاد ارس

ناشر: روابط عمومی و امور بین الملل
سازمان منطقه آزاد تجاری صنعتی ارس

تصاویر:

محمد عباسزاده، حسین صدری، جلال شمس آذران، علیرضا وحید ، حبیب خدادادی

امور هنری:

علی ابراهیمیان

نوبت نشر: دوم / تاریخ: ۱۳۸۸

چاپ: هنر چاپ و گرافیک / شمارگان: ۱۵۰۰۰۰ جلد



ارس

سرزمین زیبایابی ها

مجموعه آثار تاریخی و طبیعی
منطقه آزاد تجاری صنعتی ارس





سوره ملکوت - آیه ۲۰

قُلْ سَبِّحُوا فِي الْأَرْضِ فَانظُرُوا كَيْفَ بَدَّلْنَا قُلُوبَهُمْ
لَا يَأْتِيهِمُ الذِّكْرُ إِلَّا كَرِهًا لَّآلِهَةٍ سَبَّحُوا بِحَمْدِ رَبِّهِمْ

بگو: «در زمین بگردید و بگردید خداوند چگونه آفرینش را آغاز کرده است؟ پس خداوند
به همین گونه اجماع آخرت را ایجاد می کند؛ یقیناً خدا بر هر چیز توانا است!

فهرست

۸	محدوده و موقعیت منطقه آزاد ارس	۳۳	امامزاده شعیب
۹	فواصل جاده‌ای منطقه آزاد ارس با شهرهای مهم	۳۵	مجموعه کردشت
۱۰	آب و هوا و پوشش گیاهی	۳۷	حمام کردشت
۱۱	پیشینه	۳۹	قلعه عباس آباد کردشت
۱۳	کلیسای ننه مریم	۴۱	امامزاده سید محمد آقا
۱۵	کلیسای سنت استپانوس	۴۳	روستای اشتبین
۱۷	نمازخانه چوپان	۴۵	مقبره حکیم نباتی
۱۹	کاروانسرای خواجه نظر (عباسی)	۴۷	امامزاده سید اسماعیل (زاویه)
۲۱	پل ضیاءالملک	۴۹	طبیعت منطقه
۲۳	حمام جلفا	۵۱	رشته کوه‌های کیامکی
۲۵	پل چوبی	۵۳	سدهای ارس و خدافرین
۲۷	پل آهنی	۵۵	پل‌های خدافرین
۲۹	رود ارس	۵۷	قلعه جمبور
۳۱	آبشار آسیاب	۵۹	قلعه‌های آوارسین و پیغام
		۶۱	جنگلهای ارسباران

محدوده و موقعیت منطقه آزاد ارس

منطقه آزاد ارس با وسعتی بیش از ۵۱۰۰۰ هکتار در نقطه صفر مرزی و نزدیک جمهوری‌های ارمنستان، آذربایجان و جمهوری خودمختار نخجوان واقع شده است. این منطقه بخش بزرگی از شهرستان جلفا شامل شهر جلفا و گمرک نوردوز و نیز بخشی از شهرستان کلیبر شامل اراضی قلی بیگ لو و سد خدآفرین را شامل می‌شود.

منطقه آزاد ارس همچون نگینی زیبا در طبیعت بکر شمالغرب ایران آکنده از جذابیت‌های تاریخی و طبیعی همچون کوه‌های سبلان، جنگل‌های ارسباران، جنگل‌های آینالو، آبشار آسیاب، پل‌های خدآفرین و کلیسای سنت استپانوس می‌درخشد.

دسترسی فرودگاهی

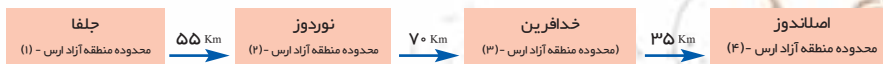
- فرودگاه تبریز (۱۲۰ کیلومتر)
 - فرودگاه خوی (۵۰ کیلومتر)
 - فرودگاه نخجوان (۳۵ کیلومتر)
 - فرودگاه ارس
- (حدود ۲۵ کیلومتر – در حال احداث)

مسیرهای دسترسی ریلی

- تهران – تبریز – جلفا
- نخجوان – جلفا

فواصل جاده‌های منطقه آزاد ارس با شهرهای مهم

کلیدر												
۶۵۳	ارومیه											
۱۵۸	۲۲۷	ارمنستان (از مرز همدان)										
۴۲۸	۵۴۷	۲۷۰	ایروان									
۱۷۲	۴۸۱	۱۹۷	۴۰۷	تبریز								
۳۱۷	۳۰۱	۳۲۲	۵۹۳	۲۶۹	ترکیه (از مرز زنجان)							
۸۱۷	۹۳۶	۸۱۵	۱۱۰۵	۶۴۵	۸۸۳	تهران						
۲۰۸	۲۱۷	۹۰	۳۳۰	۱۳۷	۲۶۲	۱۶۵	جلفا					
۲۰۸	۲۱۷	۹۰	۳۳۰	۱۳۷	۲۶۲	۱۶۵	۰	نخجوان (از مرز جلفا)				
۲۴۳	۲۵۴	۵۹	—	۱۷۲	۲۹۷	۸۰۰	۳۵	۳۵	نخجوان (از مرز)			
۱۶۸	۱۱۵	۰	۲۷۰	۲۰۴	۳۳۹	۸۳۳	۶۷	۶۷	۱۱۵	نوردوز (محدوده منطقه آزاد ارس ۲)		
۸۹	۱۸۵	۷۹	۳۳۹	۲۸۳	۴۰۸	۹۱۱	۱۷۳	۱۴۶	۱۸۵	خدافرین (محدوده منطقه آزاد ارس ۳)		
۹۲	۳۳۰	۹۲	۳۳۶	۳۱۰	۴۳۵	۹۳۸	۱۴۶	۱۷۳	۲۲۰	اصلاندوز (محدوده منطقه آزاد ارس ۴)		



آب و هوا و پوشش گیاهی

آب و هوای منطقه جزو آب و هوای نیمه خشک و نیمه سرد ناحیه شمال غرب ایران می‌باشد. بارش سالانه در حدود ۲۲۵ میلی متر، میانگین دما ۱۵ درجه سانتیگراد و روزهای خوش آب و هوای آن بیش از ۳۰۰ روز می‌باشد. پوشش گیاهی ساحل رود ارس نسبتاً متنوع می‌باشد که شامل نیزار، بوته زار و در برخی مناطق پوشش درختچه‌های گز می‌باشد.





پیشینه

ایجاد منطقه آزاد ارس بهمراه مناطق آزاد اروند و انزلی در سال ۱۳۸۲ طی ماده واحده‌ای به تصویب مجلس شورای اسلامی ایران رسید. مصوبه مجلس در خصوص ایجاد منطقه آزاد ارس، تعیین محدوده آنرا به عهده هیئت وزیران واگذار کرده بود. هیئت محترم دولت در سال ۱۳۸۴ محدوده منطقه آزاد ارس بوسعت ۹۷۰۰ هکتار تعیین و به تصویب رساند. و جهت اجرا به سازمان منطقه آزاد ارس ابلاغ نمود.

این محدوده در عمل با مشکلات عدیده اجرایی و اجرای آن با ابهاماتی روبرو گشت. از اینرو مجلس محترم شورای اسلامی طی مصوبه ای دیگر در سال ۱۳۸۵ به دولت اجازه داد تا اقدام به اصلاح محدوده نماید. این مصوبه محدوده منطقه آزاد ارس را تا نقاط مشترک مرزهای جمهوری اسلامی ایران با کشورهای آذربایجان، ارمنستان و جمهوری خودمختار نخجوان قابل توسعه دانست. طرح توسعه محدوده منطقه آزاد ارس پس از ماهها کار کارشناسی تهیه و جهت تصویب به هیئت محترم دولت ارائه گردید.

بالاخره محدوده نهایی این منطقه آزاد در وسعتی بالغ بر ۵۱ هزار هکتار شامل مرزهای مشترک ایران با کشورهای فوق در دور دوم سفر استانی هیئت دولت در سال ۱۳۸۷ تصویب گردید.

محدوده جدید در ۱ نقطه متصل و ۳ نقطه منفصل از محدوده قبلی در مناطق مرز ایران با ارمنستان (نوردوز) و مرز ایران با کشور آذربایجان و جمهوری خودمختار نخجوان را شامل می‌شود.





۱۳


کلیسای ننه‌مریم

Nana Maryam Church

58

این کلیسا در ۲۲ کیلومتری غرب جلفا در سال ۱۵۱۸ میلادی زمانی که آرامنه در این منطقه (دره شام) سکونت داشتند احداث شده است.







۱۵ کلیسای سنت استپانوس

St.Stepanus Minster ۸۰

در ۲۰ کیلومتری غرب جلفا در محلی به نام قنزل وانک (صومعه سرخ) کلیسایی به نام سنت استپانوس اولین شهید راه مسیحیت بنا شده است. قدمت این کلیسا به هزاره اول میلادی برمیگردد. سبک معماری این کلیسا آمیزه‌ای از شیوه معماری اورتوئی – اشکانی – یونانی و رومی می‌باشد که بعد از به وجود آمدن بناهای شگرف سنت اچمیازدین – طاطائوس – آختامار و سنت استپانوس به معماری ارمنی شهرت یافت. این کلیسا در سال ۲۰۰۷ میلادی بعنوان نهمین اثر جهانی ایران در یونسکو به ثبت رسید.







۱۷ نمازخانه چوپان (ناخیرچی)

Chupan church (Nakhirchi)

58

این نمازخانه در ۱۰ کیلومتری غرب جلفا در میان کوه‌های رسوبی سرخ رنگ قرار گرفته است و تاریخ احداث آن را ۱۵۱۸ میلادی گفته‌اند. این بنای تاریخی را کلیسای چوپان نیز می‌گویند.







۱۹ کاروانسرای خواجه‌نظر

Khajenazar Carvansari

56

این کاروانسرا در ۵ کیلومتری غرب جلفا در کنار پاسگاه مرزی عباسی قرار گرفته است. این کاروانسرا یکی از ۹۹۹ بنائی است که شاه عباس صفوی برای آسایش و امنیت کاروان‌ها و مردم احداث کرده است.

معماری این بنا به سبک صفوی و دارای حیاط مرکزی و سه ایوان در سه طرف می‌باشد. بنا در سه ضلع حیاط چرخیده و مصالح آن سنگ تراش بوده و دارای پوشش‌های گنبدی شکل با طاق جناغی می‌باشد.







۲۱

پل ضیاءالملک

Ziaolmolk Bridge

52

پل ضیاء الملک در ۶ کیلومتری غرب جلفا در کنار پاسگاه مرزی عباسی قرار گرفته است. این پل قبل از میلاد و در زمان اوراتوها بنا شده است و بعدها توسط ضیاء الملک نخجوانی مرمت گردیده است. این پل در طول سالیان به خاطر قشون کشی‌های مختلف تخریب و دوباره به دلیل نیاز حاکمان وقت بازسازی گردیده است. ارتفاع برج‌های پل ۲۰ متر و عمق آنها ۱۰ متر بوده و قطر آنها به ۶/۵ متر می‌رسد.







۲۳

حمام جلفا

Jolfa Bathroom

50

حمامی زیبا در جنوب شرقی شهر جلفا وجود دارد که از لحاظ خصوصیت فیزیکی شبیه به حمام کردشت است. این حمام از یادگارهای معماری دوران قاجاریه می‌باشد.







۲۵

پل چوبی

Wooden Bridge


48

این پل مرز ارتباطی جاده‌ای ایران و جمهوری خودمختار نخجوان می‌باشد.

پل چوبی به طول ۲۰۰ متر در سال ۱۳۳۰ توسط نیروهای روسی جهت حمله به ایران و انتقال تجهیزات نظامی ارتش روس بر روی ارس احداث گردیده است.

مصالح این پل از بتون و آهن می‌باشد و پایه‌های آن در عمق رودخانه ارس قرار گرفته‌اند.







۲۷

پل آهنی

Iron Bridge

46

این پل ارتباطی بین ایران و جمهوری خود مختار نخجوان می‌باشد. پل آهنی به طول ۱۱۰ متر و به عرض ۵/۵ متر در سال‌های ۱۹۱۳ تا ۱۹۱۴ میلادی احداث گردیده است. از خصوصیات بارز این پل می‌توان به آویزان بودن، داشتن خاصیت انقباض و انبساط در فصول سرد و گرم سال را نام برد. همچنین در زمان جنگ جهانی دوم و در حین هجوم نیروهای روسی به مرزهای ایران سه نفر از فرزندان غیور ایرانی (شهبید سید محمد رائی هاشمی، شهبید عبدالله شهریار و شهبید ملک محمدی) در مقابل نیروهای مهاجم مقاومت نموده و از خاک میهن‌شان دفاع کردند. این رشادت تحسین نیروهای متخاصم را برانگیخت، به طوری که نیروهای متجاوز جهت ارج نهادن به شجاعت‌های آنان، پیکر مطهرشان را در محل شهادتشان به خاک سپردند.







۲۹

رود ارس


Aras River

44

رودخانه زیبا و تاریخی ارس که در زبان محلی آراز نامیده می‌شود از کوه‌های مین گول (هزار برکه) ترکیه در جنوب شهر ارزروم سرچشمه می‌گیرد. طبیعت سرسبز، جزیره‌ها، پرندگان و کوه‌های زیبا و سر به فلک کشیده اطراف رود ارس جاذبه‌ای دل‌انگیز برای گردشگران ایجاد نموده است.

این رودخانه در نوار مرزی شمالغرب کشور واقع شده است.







۳۶

آبشار آسیاب

Asiab Waterfall

42

آبشار آسیاب در ۳۰ کیلومتری شرق جلفا در دل حیات وحش کیامکی قرار دارد. بقایای یک آسیاب آبی متعلق به دوران قاجاریه در آن واقع شده است. آبشار آسیاب ارتفاعی بیش از ۳۰ متر دارد و غار آهکی زیبایی با طاق‌دیس‌ها و ناودیس‌های شگفت‌انگیز در آن شکل گرفته که بر اثر ممارست بر دل سنگ ایجاد شده است.







۳۳

امامزاده شعیب (برج دوزال)

Shoayb Holy Shrine (Duzal)

40

امامزاده شعیب و برج دوزال در فاصله ۷۰ کیلومتری شرق جلفا در روستای دوزال و در کنار روستای کردشت بر فراز تپه‌ای قرار گرفته است. با توجه به شیوه معماری و کتیبه‌های نیمه ویران بنا می‌توان آنرا به اواخر قرن هشتم یعنی دوران ایلخانی نسبت داد.







۳۵

مجموعه کردشت

Kordasht Complex

38

یکی از زیباترین مجموعه‌های تاریخی ایران حمام و خانه کردشت می‌باشد. این مجموعه در ۶۶ کیلومتری شرق جلفا در درون روستائی با همین نام در میان باغ بزرگی در کنار رود ارس واقع گردیده است.

مجموعه کردشت شامل هشت بنای تاریخی زیر می‌باشد:

حمام بزرگ، حمام کوچک، عمارت (شاه‌نشین)، یخچال، ساخلو (پادگان نظامی)، مسجد قریب، دیوانخانه و قلعه کردشت.







۳۷

حمام کردشت


Kordasht Bathroom

36

حمام کردشت یکی از ۸ بنای مجموعه زیبای کردشت می‌باشد.

این بنا در زمان جنگ دوم ایران و روس (۱۲۴۱-۱۲۴۳ هجری قمری) توسط عباس میرزای نایب السلطنه احداث گردیده است و در درون آن جهت تزئین، گچ بریهای زیبای آهکی به کار رفته است.







۳۹

قلعه کردشت


Kordasht Castle

34

با توجه به ارزش و موقعیت نظامی کردشت، قلعه‌ای در کنار این روستا احداث گردیده که قلعه کردشت خوانده می‌شود. بنای این قلعه به دوره‌های اوایل اسلامی برمی‌گردد. قلعه کردشت دارای ۶ عدد برج نگهبانی به فاصله ۱۰۰ متر از یکدیگر می‌باشد.

قلعه کردشت در زمان جنگ‌های ایران و روس یکی از پایگاه‌های مهم دفاعی عباس میرزا بوده است و در سال ۱۲۴۳ هجری قمری توسط نیروهای روسی تصرف گردید.







۴۱

امامزاده سید محمدآقا

Seyyed Mohammad


32

Holy Shrine

امامزاده سید محمد از نوادگان امام موسی بن جعفر(ع) است و مدفن ایشان در روستای نوجه مهر قرار دارد. این روستا در ۶۷ کیلومتری شرق جلفا در نزدیکی نوردوز (مرز ایران و ارمنستان) واقع گردیده است.

در سالهای اخیر بنای امامزاده بازسازی شده و زائرسرراهی جهت اسکان زائرین در آن احداث گردیده است.







۴۳


روستای اشتبین

Oshtabin Village

30

یکی از قدیمی‌ترین و زیباترین روستاهای حاشیه رودخانه ارس است که در فاصله ۹۰ کیلومتری شرق جلفا قرار گرفته است. خانه‌های مزین به کتیبه‌ها و گنبد‌های مرمرین دوره صفویه این روستا را در زمره آثار ملی ثبت شده قرار داده است.

طبیعت جذاب این روستا با جنگلی از میوه‌های متنوع، نام دهکده سلامت را برای آن به ارمغان آورده است. وجود درختان توت باعث رونق پرورش کرم ابریشم در این روستا شده است.







۴۵

مقبره حکیم ابولقاسم نباتی

Hakim Nabati's Tomb

28

حدود ۲۰۰ سال پیش (۱۱۹۲-۱۲۶۲ هجری قمری) از روستای اشتبین شاعری برخواست که شهرت ملی یافت و توانست با الهام از طبیعت زیبای منطقه، دو دیوان ترکی و فارسی تقدیم شعر و ادب ایران نماید.

نام این شاعر حکیم ابوالقاسم نباتی است. تخلص‌های دیگر او خان چوپان و مجنون شاه می‌باشد.

منظومه معروف منظومه عین‌العشق از سروده‌های اوست.

ای گرفته از رخت خورشید عالم گیر نور

چند از خاک درت باشم من مهجور دور

گر بگویم رفت سودایت ز سر، باور مکن

روز محشر با غم عشق تو بر خیزم ز گور







۴۷

امامزاده سید اسماعیل (زاویه)

Seyyed Esmail (Zavieh)

26

Holy Shrine

در ۱۵ کیلومتری شهر جلفا و در جنوب شهر هادیشهر و بر فراز تپه ای سرسبز بقعه ای واقع گردیده است. این بقعه به سید اسماعیل بن حبیب بن موسی کاظم (ع) منتسب است که به علت فرار گرفتن در روستای زاویه به امامزاده زاویه (در زبان محلی زیوه خوانده می شود). مشهور گردیده است. ضریح این بقعه چوبی بوده و قریب ۱۲۰ سال پیش از توسط یک نجار نخجوانی ساخته شده است. از دیگر آثار موجود در محوطه این آرامگاه قبری متعلق به یکی از سرداران قشون عثمانی با سند نوشته ترکی و درختان چنار چند صد ساله می باشد.







۴۹

حیات وحش

Wild Life

24

پناهگاه‌های حیات وحش کیامکی و منطقه حفاظت شده ارسباران زیستگاه گونه‌های جانوری همچون آهو، مارال، قوچ و میش ارمنی و بز، پلنگ، خرس قبه‌ای و گونه‌های پرندگان مثل سیاه خروس، کبک و عقاب طلائی، اردک، حوامیل، اگرت و بوتیمار، قرقاول طرلان، بالابان، و پوشش گیاهی افرا و نسترن، بید، زرشک، گردو و گیاهان مرتعی و داروئی می‌باشد.







۵۱

رشته کوه کیامکی

Kiamaki Mountains

22

کوه کیامکی در ۱۰ کیلومتری جنوب جلفا به ارتفاع ۳۳۴۷ متر واقع شده است. این کوه یک آتشفشان خاموش است که اکنون پناهگاه حیوانات وحشی بسیاری از جمله یوز پلنگ، گوزن و بز وحشی می‌باشد.

کوه کیامکی و رشته کوه‌های اطراف آن در تمامی ایام سال میزبان کوهنوردان و علاقه‌مندان طبیعت می‌باشد.







۵۳

سد ارس و خدافرین

Aras & Khodafarin Dams

20

بر روی رود ارس سه سد بزرگ احداث شده است: سد ارس، سد خداآفرین و سد میل مغان و بزرگترین آنها سد خداآفرین می‌باشد. دریاچه پشت سد و امکانات ماهی‌گیری و قایقرانی ارس تفرجگاه منحصر به فردی برای دوست‌داران طبیعت فراهم آورده و جذابیت این دریاچه مصنوعی را چندین برابر نموده است.







۵۵


پل‌های خدافرین

Khodafarin Bridges

18

این دو پل در ۱۳۰ کیلومتری شرق جلفا کنار منطقه خدآفرین قرار گرفته است و از قدیمی‌ترین پل‌های ساخته شده بر روی رود ارس است.

پل بزرگ یادگار اولین سال‌های حضور اسلام در ایران و نیز پل کوچک ۵۰۰ سال قدمت دارد.







۵۷

قلعه جَمهور (بذ قالاسی)


Djamhoor Castle

16

(Boz Ghalasi)

قلعه‌جاویدان یا قلعه‌ی جمهور یا دژ بذ در ۵ کیلومتری جنوب غربی کلیبر واقع شده است. اطراف این قلعه را از هر طرف دره‌هایی به عمق ۴۰۰ تا ۶۰۰ متر فرا گرفته است. این قلعه مقر لشگریان بابک خرمدین بوده است از اینرو به قلعه بابک نیز معروف است.







۵۹ قلعه‌های آوارسین و پیغام

Avarsin & Peygham Castles

14

قلعه آوارسین منسوب به دوره ساسانی تا قرن سوم هجری است. این دژ قدیمی در ۲۲/۵ کیلومتری جنوب خداآفرین و ۱۱ کیلومتری جاده شوسه اهر - کلیبر واقع شده است.

قلعه پیغام (پیکان) در کنار راه شوسه اهر به کلیبر واقع شده و فاصله‌ی آن از کلیبر ۱۳ و از قلعه‌ی جمهور ۱۸ کیلومتر است. چون دستورات نظامی را از این قلعه به وسیله آتش به سایرین خبر می‌دادند، به قلعه‌ی پیغام معروف شد.







۶۱

جنگلهای ارسباران

Arasbaran Woods

12

منطقه حفاظت شده ارسباران با وسعت ۷۲ هزار هکتار در کناره‌های جنوبی رود ارس در شهرستان کلیبر واقع شده و به عنوان ذخیرگاه زیست محیطی در یونسکو به ثبت رسیده است و از ارزش‌های خاص گیاهی و جانوری برخوردار است.



KHAJENAZA CARVANSARAI


54



This caravansarai is located 5 km west of Julfa near Chupan Church. This is one of 999 caravansarai built by King Abbas Safavi to provide peace and comfort for travelers. Its architecture is in Safavid style. This construction has a central yard and three verandas on three sides. This building is in dome shape.

CHUPAN CHURCH (NAKHIRCHI)

56



It was a praying stop. It lies on 6km west of Julfa surrounded by red alluvial mountains. It is believed that it was constructed in 1518. This church is called Chupan (shepherd) church in region.

ST.STEPANUS MONASTERY (MINSTER)

58



This church is located 17km west of Julfa in a place called "Dareh Sham". It dates back to the first millennium. The architectural style of this minster is a blend of Orartoui, Arsacide & Greco-Roman style, followed by the impressive buildings of St. Echmiyadzin, St. Tataos and Akhtomar. And finally it becomes famous for its Armenian architectural style.

VIRGIN OF ST MARY (NANE MARYAM CHURCH)

60



This church is located 20 west of Julfa in a place called Dereh Sham. It dates back to 1518.

46

IRON BRIDGE

The bridge connects Iran and Nakhichevan by railway. Iron Bridge is 110 m in length and 5.5 m in width, and was built on Aras River in 1914. It is overhung and has expansion and contraction qualities in cold and heat weather. In Second World War, 3 Iranian soldiers defended against Russian army in the Aras River bank and were martyred. The enemy to thank their resistance buried them in there. They were called Mr. Abdollah Shahriyaree, Mr. Mohammad Rasi Hashemi and Mr. Malek Mahammadi.



48

WOODEN BRIDGE

The bridge is the road border of Iran and Nakhichevan. Its length is 200 m and was built in 1320 by Russian troops to transport ammunitions and attack Iran. The bridge is made from concrete and Iron, and its piles are in the Aras River.



50

JULFA BATHROOM

This Building is located south-east of Julfa and belongs to Qajar Period. The architecture is similar to Kordasht Bathroom



52

ZIAOLMOLK

Ziaolmolk Bridge is on the 6 west of Julfa near Abbassi boarder post. The bridge was made in Oratuyee era (one of BC tribes) and reconstructed by Ziaolmolk Nakhichevani many years later. It is destroyed by the high flow water of Aras River and during different wars to prevent enemies. The diameter of its towers is 6.5 m and they have 20 m height and 10 m depth.



KORDASHT COMPLEX

38



Kordast Village is situated in 66 km east of Julfa in south bank of Aras River. There is an ancient complex that includes a large bathroom, a small bathroom, a pile, a fridge and a tribunal. The complex belongs to Abbas Mirza, the prince of Qajar period, in Iran-Russian second war (1757-1758).

SHOAYB HOLY SHRINE

40



This holy shrine lies on a hill in a village called Duzall near the village of Kordasht.

Considered its architectural style and inscriptions, it is attributed to late 7th century (hejri)- Ilkani(Seljukian) era.

ASIAB WATERFALL

42



This waterfall is places 30km east of Julfa in the heart of Kyamaki wild refuge. This waterfall is over 30m height, and there is an eye-catching calcareous cave with anticlines and synclines caused by water-beating.

ARAS RIVER

44




Aras which is locally called Araz, originates from Bin Gol Mountains in Turkey in the south of Erzurum City. The islets with green scenery, diverse birds and beautiful mountains around this river have created charming beauty for tourists.

This river stretches out throughout North west boundary of Iran.

30

OSHTABIN VILLAGE


One of the oldest and most beautiful villages on the north bank of the Aras is Oshtabin-90km east of Julfa. In this village houses have balconies so that the roof of one house is the yard for the house on top. You can also notice the Safavid marbled inscriptions and charming natural whit orchards surrounding it. Due to this unique, it is called healthy village and one of national heritage.



32

SEYYED MOHAMMAD HOLY SHRINE

Nojemehr village is situated near Norduz-the boundary between Iran and Armenia 67km east of Julfa. The village is the resting place of Seyyed Mohammad one of the descendants of Imam Moosa Ebn-e-Jafar. This building has recently been restored and has 100 rooms to take the pilgrims in.



34

KORDASHT CASTLE

Kordast Village has had an important marital situation in the past. There is an ancient castle dated back to Islam first centuries. It was used to defend against Russian army by Abbas Mirza the prince. The fort has 6 watchtowers. There are 100m distances between each two towers.



36

KORDASHT BATHROOM

Kordast Bathroom is one of the 8 beautiful complexes of Kordast Complex. The complex was built by Abbas Mirza the prince in the second war of Iran and Russia (1822 AD), and there are beautiful decorations and engravings in it.



KYAMAKI MOUNTAINS

22



This mountain stands south east of Hadishahr, Julfa 3347m in height. It is an extinct volcano which is now a game reserve for wild animals like cheetah, deer and goat. Kyamaki mountain and nearby mountain ranges host visitors and mountain climbers each year.

WILD LIFE

24



Kyamaki Wildlife Resort and Arasbaran protected area have a variety of wild life and vegetation special for this region including deer, reindeer, ram, buck, goat, leopard, brown bear, and also different kind of birds like golden eagle, ducks, turkey, etc.

The vegetation includes willow trees, wild berries, walnut trees, and also herbal plants.

SEYYED ESMAIL HOLY SHRINE

26



A beautiful village called Zaviyeh lies near Hadishahr town on a hill in 15 km of the south of Julfa. There is the resting place of Seyyed Esmail the grandson of Imam Moosa Kazem. There are a tomb belongs to the warlord of Osmani (called Turkey now) and some ancient trees (belong to centuries ago) in its yard.

HAKIM NABATI'S TOMB

28



Hakim Abolghasem Nabati is a classic poet (1778-1846) born in Oshtabin Village. His tomb is in the village on a hill. His pseudonyms were Nabati, Khan Choban and Majnun Shah. His poems and verses were in Farsi and Turkish.

“Eynolshgh” is his famous poem collection.

14

AVARSIN & PEYGHAM CASTLES

Peygham Castle (Peykan) is 13 km of Kaleibar City and 18 km of Djomhoor Castle and beside Ahar-Kaleibar road.

All orders were sent by fire from the castle. It was the reason the castle called Peygham (message).

Avarsin Castle belongs to between Sasani era and 3rd Hejri Century. The castle is 22.5 km south of Khodafarin and 11 km of Ahar-Kaleibar road.



16

DJAMHOOR CASTLE (BOZ GHALASI)


Djavidan or Djamhoor Castle or Boz Fort is 5 km south-west of Kaleibar. There are deep valleys (400-600 m) around it and it has just 1 thin pass. Because of being Babak Khorramdin Troops in the castle, it was called Babak Castle, too.



18

KHODAFARIN BRIDGES

These two bridges are of the oldest bridges built over Aras River. The big one represents early years of the presence of Islam in Iran and the small one is nearly 500 years old. They are located 130km east of Julfa.



20

ARAS & KHODAFARIN DAMS

There are 3 dams built across the Aras river, Aras Dam, Khoda Farin Dam and mil Moghan Dam, among which the biggest one is Khodafarin Dam. Reservoir of Aras Dam is a unique place for recreation for nature-lovers and fishing facilities and boating are the added attraction of the lake.





Aras; The Land of Beauties

A Short Glance at the Historical & Natural Beauties of Aras Free Zone

Published by:
Public Relation & Int,l Affairs Department of AFZ

History

Aras Free Zone has a significant role in the 20-year overview due to the following facts: joint border with the countries of Azerbaijan, Armenia and Nakhichevan independent republic; Connecting lines and roads with Europe and Ghafghaz region, Turkey, Mediterranean region, and being located in international transportation corridors; A significant historical and economical history; appropriate climate; rich water resources; grazing fields and jungles; capabilities for developing tourism in the fields of history, culture, nature and international sports; a high potential for development and growth in industry, mining, agriculture, services, science and education.

Having Tabriz as a strong background and also valuable ecological areas and international caches, and valuable funds for agricultural development, has brought together a situation and condition that with its support Aras can become a region that has a desirable and idealistic health, welfare, food safety and natural environment, along with the fact that it can become an international medical and sanitary center.

Existence of rich mines and creating dependant industries, and being near infrastructure networks, and having the basis for developing new technologies such as biotechnology, nanotechnology and IT, gives the region an ideal condition to boost its potential and contribute to the economical growth and thus rise to first place in the region for economical, scientific and innovative contributions and developments.

Also the historical centrality for business and trade in the region and high abilities in exporting can be good reasons for international relations if development bases and trading activities are provided along with customs and centers for discharging and mounting goods and cargo.■

ARAS;

The Land of Beauties



*A Short Glance at the Historical & Natural
Beuties of Aras Free Zone(AFZ)*



سازمان منطقه آزاد تجاری گمرکات آراس
ARAS FREE ZONE



IN THE NAME OF GOD